
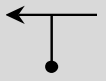
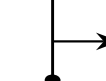



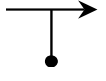
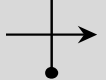
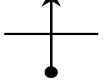













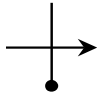

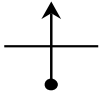
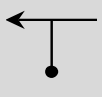
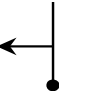

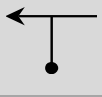
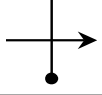

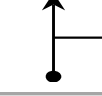
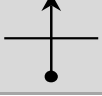
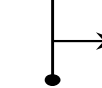
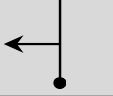
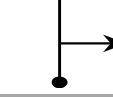
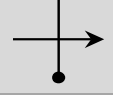
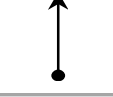
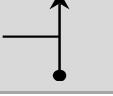
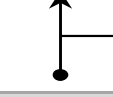
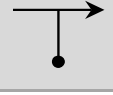
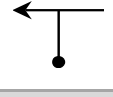
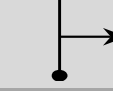
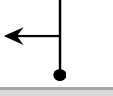

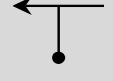















Road Book : Thai Version (168 Hrs.)


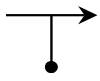

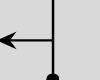
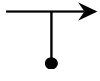
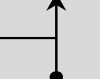
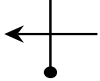
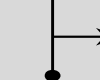

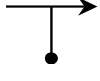
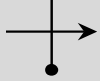
1	0.0		Start #เขาแคน ปากช่อง	168 ชม.	0.0
		(24.02.2024 Open AV30 - Close AV12)		07:00 _{24/2/24} - 08:00 _{24/2/24}	
2	0.0		ซ้าย ถ.2422 ไปโรงเรียนปากช่อง นครราชสีมา		3.5
3	3.5		ขวา ถ.2235 ไปโรงเรียนปากช่อง บ.ซับพลู		5.2
4	8.7		ตรง ขึ้นสะพาน ไป อ.วังน้ำเขียว 15-7 PTT Café WC		33.3
5	42.0		ซ้าย ไป บ.ไทรงาม เขาภูหลวง ป้อม ร้านค้า		3.3
6	45.3		KOM เขาภูหลวง 1.5km Avg7.9% Max13.4% \46.8		8.7
7	54.0		ขวา ไปเขื่อนลำพระเพลิง อ่างลำสำลาย อ.ปักธงชัย		1.0
8	55.0		ขวา ถ.1021 ไป บ.ตะขบ เขื่อนลำพระเพลิง		6.3
9	61.3		ตรง ไป บ.ลำนางแก้ว อ.วังน้ำเขียว 75.5-รพ.สต.		18.3
10	79.6		ซ้าย ถ.304 ไป อ.ปักธงชัย 79.9-บางจาก BigC WC		6.7
11	86.3		กลับรถ แยกปอแดง		0.1

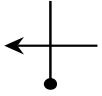
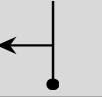
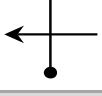
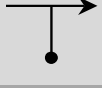
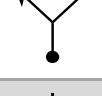
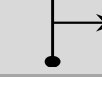


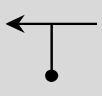
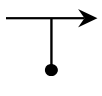
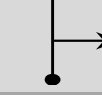

12	86.4		ซ้าย ถ.3115 ไปเขื่อนมูลบน บ.มูลบน 7-11บ่อแดง	2.1
13	88.5		ซ้าย แยก บ.ใหม่สะแกราช	0.3
14	88.8		ขวา ถ.3002 ไป อ.ครบุรี	0.2
15	89.0		ตรง ถ.3002 89.7-รพ.สต. 102-ร้านค้ำบ.ไทรโยง	16.7
16	105.7		ซ้าย ตามทาง ถ.3002 ไป อ.ครบุรี	0.4
17	106.1		ขวา ตามทาง ถ.3002 ไป อ.ครบุรี	0.3
18	106.4		ซ้าย แยกเทศบาลต.ครบุรีใต้ ถ.3002 ไป อ.ครบุรี	4.2
19	110.6		ขวา ถ.224 ไป อ.ครบุรี อ.เสิงสาง	6.9
20	117.5		ตรง ถ.224 ไป อ.เสิงสาง 7 PTT ครบุรี Café WC	1.3
21	118.8		Check Point 1 #7-11 สี่แยกครบุรี	0.2
10:57 _{24/2/24} - 16:55 _{24/2/24}				
22	119.0		ตรง แยกครบุรี ถ.224 ไป อ.เสิงสาง Tescoตลาดโลตัส	28.9
23	147.9		ตรง แยกเสิงสาง ถ.224 ไปปะคำ 7-11	26.5














24	174.4		ขวา ถ.224 ไปสะพานทราย	5.9
25	180.3		ตรง แยกปะคำ ถ.224 ไปสะพานทราย 190.4-รพ.สต	17.2
26	197.5		ตรง แยกสะพานทราย ไปสุรินทร์ 197.7-7	30.2
27	227.7		ซ้าย ถ.2445 ไป อ.บ้านกรวด	1.3
28	229.0		ซ้าย 7 PTT บ้านกรวด Café WC	0.0
29	229.0		Check Point 2 #7-11 ปตท.บ้านกรวด	0.0
				14:38 ^{24/2/24} - 02:04 ^{25/2/24}
30	229.0		ซ้าย ไปหน้าอ.บ้านกรวด 230.7-7 231.2-โรงพยาบาล	2.5
31	231.5		ขวา ซ.เทศบาล21/ถ.3056 ไป บ.โคกกระชาย	14.7
32	246.2		ตรง ถ.224 ไป บ.ตาเมียง อ.พนมดงรัก	7.3
33	253.5		ตรง ถ.224 7-11 257.5รพ.สต	11.0
34	264.5		ตรง ถ.224 ไป บ.นางมุด 269.6สภ. 272.8-รพ.สต	13.2
35	277.7		ขวา แยก บ.กู่ ไป บ.โนนสวรรค์ Mini BigC	3.2

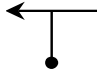


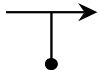

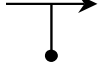

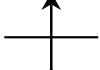




36	280.9		ซ้าย สุดกำแพงร.บ.โนนสวรรค์	0.1
37	281.0		ขวา แยกหน้าร.บ.โนนสวรรค์ 281.5-รพ.สต	3.5
38	284.5		ขวา ถ.214 ไป อ.กาบเชิง	6.2
39	290.7		ตรง ไปช่องจอม รพ.กาบเชิง 291.2อำเภอ 291.3-7	10.0
40	300.7		ตรง แยกตลาดช่องจอม 301.1-รพ.สต 302-7	2.0
41	302.7		ตรง แยกด้านช่องจอม ถ.214 ไป บ.ปวงตึก	11.3
42	314.0		ขวา ถ.2328 ไป บ.นาตำบล	30.7
43	344.7		ซ้าย ถ.2201 ไปถ.24 รร.บ้านไพรพัฒนา	1.2
44	345.9		ขวา ถ.2341 ไป บ.คูสีแจ วัดไพรพัฒนา	1.1
45	347.0		ซ้าย วัดไพรพัฒนา อ.ภูสิงห์ จ.ศรีสะเกษ	0.0
46	347.0		Check Point 3 #วัดไพรพัฒนา Drop Bag 1	0.0
				18:34 _{24/2/24} - 11:55 _{25/2/24}
47	347.0		ซ้าย ถ.2341 ไป บ.แฮรสะโบว	16.0

48	363.0		ตรง อบต.ดงรัก	11.3
49	374.3		ขวา	0.6
50	374.9		ซ้าย ตามคลองชลฯ ไปร.ร.ลุ่มพุกคลองแก้ว	4.8
51	379.7		ซ้าย ไป บ.คลองแก้ว	1.0
52	380.7		ขวา ถ.2341 ไป บ.ปรือใหญ่	1.8
53	382.5		ขวา ถ.2341 ไป บ.ปรือใหญ่ บ.กันทรอม 390.2-ร.ร.	11.3
54	393.8		ตรง บ.กันทรอม ถ.2128 รพ.สต. สภ. ไป อ.ขุนหาญ	10.5
55	404.3		7-11 ปตท.ขุนหาญ // ตลาดขุนหาญ	0.2
56	404.5		ตรง วงเวียนขุนหาญ ถ.2128 405.1, 405.8 7-11	1.1
57	405.6		ก๋วยเตี๋ยวเรือต่อข้าม ขุนหาญ	0.4
58	406.0		ขวา วงเวียนต่อไม้ ไปวัดสำโรงเกียรติ เขาพระวิหาร	13.1
59	419.1		ซ้าย ถ.2335 ไปปราสาทเขาพระวิหาร	0.7
60	419.8		ขวา ถ.2335 ไปเขาพระวิหาร 425.8 อบต.ละลาย	15.7

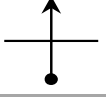

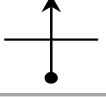
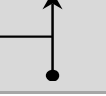
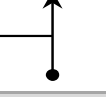
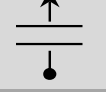
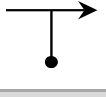
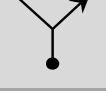
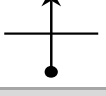
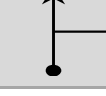


61	435.5		ตรง แยก บ.โดนเออว์ ไปเขาพระวิหาร 442.1-รพ.สต.	11.0
62	446.5		ขวา ถ.221 ไปเขาพระวิหาร 447.1-รพ.สต.	0.9
63	447.4		Check Point 4 #ร้านค้าชุมชนภูมิซรอล	0.0
				21:54 ^{24/2/24} - 20:15 ^{25/2/24}
64	447.4		ซ้าย ถ.2248 ไป อ.น้ำยี่น 453.1, 462.3-รพ.สต.	27.7
65	475.1		ขวา ถ.2248 ไป อ.น้ำยี่น	8.0
66	483.1		ตรงไปนาจะหลวย	12.9
67	496.0		ซ้าย แยกโดมประดิษฐ์ ถ.2248 499.3-รพ.สต	24.3
68	520.3		ขวา 7-11 นาจะหลวย ซื่อของเก็บใบเสร็จ	0.0
69	520.3		Check Point 5 #7-11 นาจะหลวย	0.0
				00:19 ^{25/2/24} - 02:20 ^{26/2/24}
70	520.3		ขวา ถ.2248 ไป อ.บุญทริก	33.5
71	553.8		ขวา แยกบุญทริก ถ.2182 ไปช่องเม็ก 533.9-7	0.7

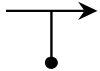

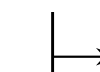



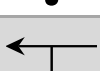





72	554.5		ซ้าย ไป บ.หลักป่าย ช่องเม็ก	9.0
73	563.5		ซ้าย ถ.2396 ไป อ.โขงเจียม ช่องเม็ก	3.3
74	566.8		ซ้าย ถ.2396 ไปช่องเม็ก 586.5,601.7-รพ.สต.	35.8
75	602.6		ขวา ไป อ.สิรินธร อุบลราชธานี	0.5
76	603.1		ซ้าย ถ.217 ไป อ.พิบูลมังสาหาร อุบลราชธานี	2.3
77	605.4		ขวา ไปวัดสิรินธรวรารามภูพร้าว	0.1
78	605.5		KOM ภูพร้าว 2.0km. Avg4.4% Max8.7% \607.5	1.9
79	607.4		Check Point 6 #วัดภูพร้าว Drop Bag 2	0.1
				03:14 _{25/2/24} - 09:35 _{26/2/24}
80	607.5		ซ้าย ออกจากCP "ระวังทางลงเขา"	2.0
81	609.5		ขวา ไปเขื่อนสิรินธร อุบลราชธานี 616.6-รพ.สต.	7.7
82	617.2		ขวา ถ.2173 ไป อ.โขงเจียม โรงแรมหลายแห่ง	5.8
83	623.0		ขวา ถ.2173 ไป บ.เวินบึก อ.โขงเจียม	6.7


84	629.7		ตรง ข้ามแม่น้ำมูล ปากมูล	0.9
85	630.6		ตรง แยกอ.โขงเจียม 7-11 ขวา200ม.	1.4
86	632.0		ตรง แยกรพ. ถ.2134 ไปผาแต้ม	4.6
87	636.6		ขวา ถ.2112 ไปผาแต้ม อ.เขมราฐ 638.5-อบต.	8.4
88	645.0		ตรง แยกผาแต้ม ถ.2112 ไป อ.เขมราฐ	25.9
89	670.9		Control 1 #สถ.หนามแท่ง Self Stamp	0.0
90	670.9		ซ้ายออกCtrl ไปสามพันโบก อ.เขมราฐ 699.6-รพ.สต.	9.6
91	680.5		KOM บ.พะเนียด 1.5km. Avg4% Max7.7% \682	25.2
92	705.7		ตรง แยกสามพันโบก ถ.2112 ไป อ.เขมราฐ	5.5
93	711.2		ตรง แยกสองคอน ถ.2112 ไป อ.เขมราฐ	9.2
94	720.4		ตรง ถ.2112 ไป บ.ปากแซง อ.เขมราฐ ร้านค้า ป้อมตร.	15.4
95	735.8		ตรง อบต.นาแวง รพ.สต.	8.6
96	744.4		ขวา ไปริมโขง รร.บ.นาเมือง	1.4













97	745.8		ซ้าย ถ.วิศิษฐ์ศรี ไป อ.เขมราฐ	1.0
98	746.8		Check Point 7 #แล้งวังรีสอร์ท	1.9
07:52 _{25/2/24} - 21:09 _{26/2/24}				
99	748.7		ซ้าย ถ.อรุณประเสริฐ 749-7 PTT เขมราฐ Café WC	0.7
100	749.4		ขวา ถ.202 ไปอำนาจเจริญ 750.2-รพ.เขมราฐ	3.5
101	752.9		ขวา ถ.2242 ไป อ.ชานุมาน	17.1
102	770.0		ขวา ถ.2034 ไปมุกดาหาร 778.5-รพ.สต.	15.4
103	785.4		7-11 ปตท.ชานุมาน / 786.8-7 / 787.7, 799.4-รพ.	14.8
104	800.2		ตรง แยกอ.ดอนตาล 800.3-7 811.3-รพ.สต.	29.7
105	829.9		ซ้าย ถ.เลียงเมือง238 ไปนครพนม	1.2
106	831.1		ซ้าย ถ.3076 ไปวัดรอยพระพุทธบาทภูมโนรมย์	0.0
107	831.1		KOM ภูมโนรมย์ 1.5km. Avg9.4% Max13.7%	1.4
108	832.5		Check Point 8 #วัดรอยพระพุทธบาทภูมโนรมย์	1.5









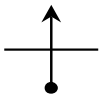

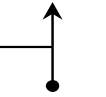

10:44_{25/2/24} - 04:19_{27/2/24}

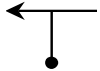






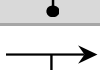
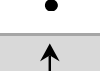



109	834.0		ตรง ถ.3076 ไปมุกดาหาร	1.3
110	835.3		ตรง ถ.2034 เข้าเมือง 836.7-7 PTT หอแก้ว	1.8
111	837.1		ตรง ถ.สมุทรศีกดารักษ์ ไปสภ.มุกดาหาร 837.5-7	0.8
112	837.9		ตรง ถ.สำราญชายโขงเหนือ ไปวัดศรีมงคลเหนือ	4.1
113	842.0		ตรง ถ.3003 ไปจวนผู้ว่า	2.3
114	844.3		ตรง ลอดใต้สะพานมิตรภาพฯ2 ถ.3003	4.8
115	849.1		ขวา ไปวัดสองคอน อ.ธาตุพนม 854.7-รพ.สต.	20.2
116	869.3		ขวา ถ.3015 ไป อ.ธาตุพนม นครพนม	16.7
117	886.0		ตรง ถ.212 ไปวัดพระธาตุพนม	0.3
118	886.3		ตรง หน้าวัดพระธาตุพนม*ยกจักรยานข้ามรั้วผ่านหน้าวัด	0.6
119	886.9		7-11 // ขวา 7-11 ปตท.ธาตุพนม	1.1
120	888.0		ตรง ไป อ.เรณูนคร นครพนม / Tesco Lotus KFC	7.0













121	895.0		ขวา ไปนครพนม 897.8-7 PTT Café / 913.1-รพ.สต	41.6
122	936.6		ขวา ถ.212 เข้าเมืองนครพนม 937.2-7 PTT	0.7
123	937.3		ขวา โรงแรมเดอะริเวอร์ นครพนม	0.0
124	937.3		Check Point 9 #รร.เดอะริเวอร์ Drop Bag 3	0.0
14:14 _{25/2/24} - 13:04 _{27/2/24}				
125	937.3		ขวา ออกจากCP ถ.212 ไปลานพญาศรีสัตตนาคราช	2.6
126	939.9		ขวา แยกลานพญานาค ไปถ.จักรยานริมโขง 940-7	0.1
127	940.0		ซ้าย ไปถ.จักรยานริมโขง 946.1-7 PTT ขนानถนน	11.7
128	951.7		ซ้าย ถ.ใต้สะพานมิตรภาพ ไทย-ลาว 3	0.5
129	952.2		ซ้าย ถ.212 ไปกลับรถ	0.2
130	952.4		กลับรถ แยกไฟ ถ.212 ไปหนองคาย 7-ตรงไป100ม.	16.9
131	969.3		ซ้าย แยกเลี้ยวอ.ท่าอุเทน ถ.212 ไป อ.บ้านแพง	1.0
132	970.3		ตรง +ไฟฟ้าท่าอุเทน ถ.212 ไป อ.บ้านแพง ขวา7-11	10.7













133	981.0		ตรง อบต.ท่าจำปา 981.1-รพ.สต.	0.3
134	981.3		ตรง ถ.212 ไปหนองคาย	6.0
135	987.3		ตรง ข้ามแม่น้ำสงคราม	0.2
136	987.5		ขวา ไป บ.ไชยบุรี	1.0
137	988.5		ตรง ถ.3023 ไปริมโขง	0.2
138	988.7		ซ้าย ถ.3023 ไปวัดกลางเมืองไชยบุรี	3.0
139	991.7		ตรง แยก บ.นาหนองบก +994.4 รพ.สต.	6.2
140	997.9		ขวา ตามทาง ถ.3023 ไปบึงกาฬ	5.3
141	1003.2		ตรง +บ.หนองเทา ถ.3023 1004-รพ.สต +1006.8	7.0
142	1010.2		ตรง แยกท่าหนามแก้ว อบต. รพ.สต.	3.3
143	1013.5		ตรง แยกท่าสว่าง ถ.3023 +1016.4 - 1019.3	11.5
144	1025.0		ซ้าย แยกวัดศรีสะอาด ร้านกินปูนกัน	1.0
145	1026.0		ขวา ไป บ.แพง 1028.9-อบต. +1029.8	9.6














146	1035.6		ตรง ตลาดบ.แพง 7-11 ซ้าย100ม. 1036.5-อำเภอ	5.6
147	1041.2		ซ้าย วัดโพนสว่าง บ.หัวหาด	0.1
148	1041.3		ขวา ไป บ.เหล่าหลวง ต.ดงบัง	1.3
149	1042.6		ซ้าย ตามทาง ไป บ.เหล่าหลวง ต.ดงบัง	0.6
150	1043.2		ขวา แยกวัดโพธิ์ชัย	3.5
151	1046.7		ตรง แยก บ.เหล่าดอกไม้ ไป บ.ดงสว่าง ร.ร.ท่าสีโค	1.3
152	1048.0		Check Point 10 #สภ.เหล่าหลวง Self Stamp	0.0
				17:55 _{25/2/24} - 22:19 _{27/2/24}
153	1048.0		ซ้าย ออกจากCP +1049.5 +1052.1	5.5
154	1053.5		ซ้าย ไปบึงกาฬ	1.5
155	1055.0		ขวา 212 ไป อ.บุงคล้า +1057.9 +1069.7 1073-PT	26.8
156	1081.8		ตรง แยกอ.บุงคล้า 7-11 ขวา1000ม. 1083.5-อำเภอ	15.6
157	1097.4		ตรง แยก บ.ชัยพร 1098.1-CALTEX	25.6













158	1123.0		ตรง แยกบึงกาฬ Tesco KFC, 1124-7 1125.3-7 PTT	18.6
159	1141.6		ตรง ร.ร.บ.ไคสี รพ.สต.	1.7
160	1143.3		ขวา วัดอาฮงศิลาวาส	0.3
161	1143.6		Check Point 11 #วัดอาฮงศิลาวาส Drop Bag 4	0.4
				21:06 _{25/2/24} - 06:15 _{28/2/24}
162	1144.0		ขวา ไปหนองคาย 1163.4-รพ.สต.	26.0
163	1170.0		ตรง แยกอ.ปากคาด 7-11 / 1170.8 7 PTT	18.5
164	1188.5		ตรง อ.รัตนวาปี 7 PTT / 1189-7 / 1190.6 รพ.	18.7
165	1207.2		ตรง ต.กุดบง รพ.สต. / 1211.6 รพ.โพธิ์พิสัย	7.4
166	1214.6		ตรง แยกโพธิ์พิสัย 1214.3-Tesco KFC / 1215-7 PTT	3.1
167	1217.7		7 PTT/1230.4-PT/1240.7-รพ.สต./1252.9-7 PTT	36.7
168	1254.4		ตรง ถ.212 ไปหนองคาย	2.7
169	1257.1		ขวา ซ.ชัยภูมิ 2	0.3













170	1257.4		ซ้าย ซ.ประจักษ์ศิลปาคม	0.2
171	1257.6		ขวา ซ.โพธิ์ชัย	0.3
172	1257.9		ซ้าย ถ.ริมโขง	0.4
173	1258.3		Check Point 12 #ลานวัฒนธรรม หนองคาย	0.3
				00:55 _{26/2/24} - 15:49 _{28/2/24}
174	1258.6		ขวา ถ.จักรยานริมโขง	0.8
175	1259.4		ขวา ถ.จักรยานริมโขง	1.6
176	1261.0		ซ้าย ไปสะพานมิตรภาพไทย-ลาว	0.1
177	1261.1		ขวา ถ.242 ไปสะพานมิตรภาพไทย-ลาว แห่งที่1	1.5
178	1262.6		ตรง ลอดใต้สะพานฯ ถ.242 1268.9, 1272.1-รพ.สต.	21.6
179	1284.2		ตรง รพ.สต.โพนสา 1286.7-7 PTT	3.1
180	1287.3		ขวา ถ.สันติสุข 7-11	0.4
181	1287.7		ซ้าย ถ.3135 1288.9-7	1.3













182	1289.0		ขวา ถ.211 ไป อ.ศรีเชียงใหม่ 1301.9-7 PTT	13.2
183	1302.2		ตรง ศรีเชียงใหม่ 1302.4-รพ. 1302.9-7 1304-โลตัส	12.9
184	1315.1		ตรง รพ.สต.บ.ท่ากฐิน 1319.2, 1330-รพ.สต.	14.9
185	1330.0		KOM ฝาตั้ง 1.5km. Avg4% Max10%	0.9
186	1330.9		ตรง บ.ฝาตั้ง ถ.211	10.2
187	1341.1		7 PTT 1341.2-รพ. 1342.7-7	1.6
188	1342.7		Check Point 13 #7-11 สังกม	17.3
				03:44 _{26/2/24} - 22:49 _{28/2/24}
189	1360.0		ตรง รพ.สต.บ.ม่วง 1366.4-ก้วยเดี่ยว	14.0
190	1374.0		ตรง รพ.สต.บ.ห้วยเทียม 1385-รพ.สต	13.0
191	1387.0		ตรง แยก บ.ปากม้ง ถ.211 ไป อ.ปากชม	7.8
192	1394.8		ตรง บ.สงาว +1398	10.0
193	1404.8		ตรง อ.ปากชม 7-11 /1425-ร.ร. / 1430.9-อบต.	27.0


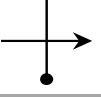

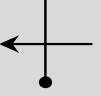
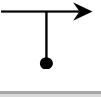

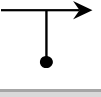
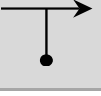
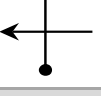


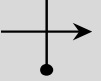
194	1431.8		ตรง รพ.สต.บ.บุษม 1437-โรงเรียน	9.2
195	1441.0		ขวา ไป อ.เชียงคาน	1.0
196	1442.0		ตรง ไปริมโขง	0.2
197	1442.2		ซ้าย ถ.ริมโขง	0.4
198	1442.6		ขวา ถ.จักรยานริมโขง	0.2
199	1442.8		Check Point 14 #ริเวอร์ไซด์ รีสอร์ท Drop Bag5	0.0
				07:04 _{26/2/24} - 07:10 _{29/2/24}
200	1442.8		ออกCPไปตามถ.จักรยานริมโขง 1446-7 ซ้าย200ม.	5.0
201	1447.8		ซ้าย ออกถ.จักรยานริมโขง	0.1
202	1447.9		ขวา ถ.ชายโขง	0.1
203	1448.0		ขวา ถ.2195 ไป บ.ท่าดีหมี ปากน้ำเหือง	23.0
204	1471.0		ขวา แยกอบต.ปากทม ถ.2195 ไป บ.ปากคาน อ.ท่าลี่	24.5
205	1495.5		ตรง แยกจุดสกัดตร. ถ.2195 ไป อ.ท่าลี่	2.8













206	1498.3		ตรง แยก บ.ปากคาน ถ.2195 ไป บ.อาฮี ร้านค้า	0.6
207	1498.9		ซ้าย ตามทาง ถ.2195	2.1
208	1501.0		ขวา ถ.2195 ไปสะพานมิตรภาพน้ำเหือง อ.ด่านซ้าย	2.4
209	1503.4		ตรง แยกสะพานน้ำเหือง ไทย-ลาว ไป อ.ด่านซ้าย	0.2
210	1503.6		Control 2 #ร้านกาแฟเห็นอ้อม	5.0
211	1508.6		ตรง บ.อาฮี ไป อ.ด่านซ้าย 1509.9-รพ.สต. 1510-PT	12.7
212	1521.3		ตรง รพ.สต.บ.แก่งม่วง ไป อ.ด่านซ้าย	10.8
213	1532.1		ตรง ป้อมตร.ไป อ.ด่านซ้าย นาแห้ว 1538-ร.ร.บ.นาข้า	9.2
214	1541.3		ตรง ปากหมัน 2114 ด้านซ้าย 1541.5, 1544.3-รพ.สต	6.7
215	1548.0		ตรง อบต.ปากหมัน 1555.7, 1560.7-รพ.สต.	19.5
216	1567.5		ตรง หน้าอำเภอด่านซ้าย	0.3
217	1567.8		Control 3 #7-11 ด้านซ้าย	0.7
218	1568.5		ขวา แยกบ้านเดิน ถ.2013	1.0



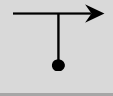
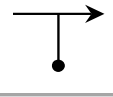



219	1569.5		ตรง ถ.2014 ไป อ.หล่มเก่า เพชรบูรณ์	0.0
220	1569.5		KOM ด้านซ้าย-หล่มเก่า 7km. Avg5.3% Max12%	13.5
221	1583.0		ตรง บ.โป่ง 1588.2-รพ.สต.	11.3
222	1594.3		ตรง บ.น้ำพุ กว๊านเตี้ยต้นน้ำ	15.0
223	1609.3		ตรง แยกกกกระทอน ไป อ.หล่มสัก Caltex	0.1
224	1609.4		ขวา ข้ามถนน 7-11 กกกระทอน PT	0.0
225	1609.4		Check Point 15 #7-11 กกกระทอน	0.0
				12:38 _{26/2/24} - 21:05 _{29/2/24}
226	1609.4		ซ้าย ย้อนกลับไปแยกไฟแดงกกกระทอน	0.2
227	1609.6		ขวา ไป อ.น้ำหนาว อ.วังสะพุง 1610-ปั้ม 1612.6-รพ.ส	7.9
228	1617.5		KOM สงเปลือย 2km. Avg4.1% Max7%	7.0
229	1620.0		Secret Point กม.ที่ 1620-1690 จะมีกล่องบันทึกเวลาที่ท่านปั่นผ่านเส้นทาง	4.5
230	1624.5		ตรง บ.ศิลา ร้านค้า ปั้ม	7.0

231	1631.5		KOM ตาดกลอย 10.5km. Avg4.3% Max12%	13.8
232	1645.3		KOM ภูสามงาม 2km. Avg6.8% Max15%	8.0
233	1653.3		KOM ภูฟ้า 3.5km. Avg6.7% Max16%	5.5
234	1658.8		KOM ผาลา 3km. Avg4% Max13%	19.2
235	1678.0		ตรง บ.ห้วยห้วยเคเรือ	0.8
236	1678.8		7-11 น้ำหนาว 1689.3-รพ.	11.4
237	1690.2		ขวา พฤษชาวิวิ โฮมสเตย์	0.2
238	1690.4		Check Point 16 #พฤษชาวิวิ โฮมสเตย์	0.2
15:20 _{26/2/24} - 03:50 _{1/3/24}				
239	1690.6		ขวา ถ.2216 ไป อ.คอนสาร ชัยภูมิ 1701.8-รพ.สต	19.3
240	1709.9		ซ้าย แยกโคกมน ถ.12 ไป อ.ชุมแพ ร้านค้า	22.5
241	1732.4		ขวา แยกคอนสาร ถ.2055 ไปเขื่อนจุฬาภรณ์ Tesco	6.8
242	1739.2		ซ้าย Yบ.ห้วยยาง ถ.2055 ไป อ.ภูเขียว ชัยภูมิ	19.5

243	1758.7		ขวา โศกสะอาด 2366 ไปเกษตรสมบูรณ์ 1763-บ.เป้า	16.3
244	1775.0		ขวา ถ.2037 ไป อ.หนองบัวแดง ชัยภูมิ	0.8
245	1775.8		ซ้าย PTT เกษตรสมบูรณ์ 7-11	0.0
246	1775.8		Check Point 17 #7-11 ปตท.เกษตรสมบูรณ์	0.1
18:09 _{26/2/24} - 10:54 _{1/3/24}				
247	1775.9		ซ้าย ออกจากCP ไป บ.เมืองเก่า	1.0
248	1776.9		ซ้าย แยก บ.เมืองเก่า ถ.2037 ไปชัยภูมิ 1795.5-บ.เตื่อ	22.2
249	1799.1		ซ้าย บ.นาสีดา ไป บ.นาคานหัก	8.7
250	1807.8		ซ้าย บ.นาคานหัก ถ.2159 ไปอช.ภูแลนคา	4.2
251	1812.0		KOM ภูแลนคา 4km. Avg5.1% Max10.5%	6.3
252	1818.3		ตรง บ.ค้ำน้อย +1823 +1832	15.8
253	1834.1		ขวา บ.โป่งคองเหนือ ถ.3007 ไป บ.เขว้า	13.2
254	1847.3		ซ้าย ถ.225 ไปชัยภูมิ	0.9

255	1848.2		ขวา ถ.3002 ไป บ.เขว้า PTT 7-11 ตรงไป50ม.	2.4
256	1850.6		ขวา ตลาดบ้านเขว้า	0.0
257	1850.6		Check Point 18 #7-11 ตลาดบ้านเขว้า	0.6
				20:39 _{26/2/24} - 17:09 _{1/3/24}
258	1851.2		ซ้าย ถ.บ้านเขว้า-โนนตาด	0.1
259	1851.3		ขวา แยกวัดศาลาลอย	0.2
260	1851.5		ซ้าย ตามทาง	0.3
261	1851.8		ขวา ตามทาง	0.4
262	1852.2		ขวา ตามทาง ไปร.ร.บ.โนนตาด	3.3
263	1855.5		ซ้าย ตามทาง ไป บ.หนองโสมง	0.9
264	1856.4		ซ้าย ตามทาง รพ.สต.บ.คลองไผ่งาม	1.1
265	1857.5		ซ้าย ตามทาง ไป บ.โนนโพธิ์	4.9
266	1862.4		ขวา ตามทาง สะพานข้ามคลอง ไป บ.หนองบัวบาน	2.1

267	1864.5		ขวา ตามทาง ถ.2170 1865.6-รพ.สต.หนองบัวบาน	9.0
268	1873.5		ตรง บ.โนนทอง ไป อ.จัตุรัส	4.3
269	1877.8		ขวา ถ.201 ไป อ.จัตุรัส 1878.2-7 PTT 1878.5-รพ.	1.9
270	1879.7		Tesco Lotus จัตุรัส KFC Food WC 1883.6-Caltex	17.3
271	1897.0		ตรง แยก บ.หนองบัวโคก ถ.201 7-11ก่อนถึงแยก	8.8
272	1905.8		ตรง รพ.สต.บ้านแปรง 1914.5-รพ.สต.	9.2
273	1915.0		PTT 7-11 บายพาสด่านขุนทด	7.2
274	1922.2		ตรง แยกอ.ด่านขุนทด รพ. 7-11	1.3
275	1923.5		PTT 7-11 ด่านขุนทด KFC, Chester's Grill	5.0
276	1928.5		ขวา แยก บ.กุดม่วง ถ.2256 ไปลพบุรี 1929.1-7 PTT	28.0
277	1956.5		Check Point 19 #ร้านOWL Coffee	3.5
				00:12 _{27/2/24} - 02:00 _{2/3/24}
278	1960.0		ตรงไประวังฆาลงเขาน้อย	10.8

279	1970.8		ซ้าย เขาน้อย ถ.2247 ไป อ.ปากช่อง 1988.3-รพ.สต.	28.7
280	1999.5		ตรง รพ.สต.คลองม่วงเหนือ 2003.4-รพ.สต.	11.2
281	2010.7		ขวา บ.ป่าไผ่ ไป อ.ปากช่อง 2015.1-7	10.5
282	2021.2		ขวา แยกลำสมพุง ถ.2422 7-11 ไป อ.ปากช่อง	2.6
283	2023.8		กลับรถ ถ.เทศบาล 9	0.1
284	2023.9		ซ้าย สวนสาธารณะเขาแคน อ.ปากช่อง	0.1
285	2024.0		Finish #เขาแคน ปากช่อง	
				02:28 _{27/2/24} - 07:00 _{2/3/24}